

✓Check

冬のお出かけチェックリスト

- 道路状況、天気予報を確認していますか？
- 冬用タイヤに交換していますか？
冬用タイヤ、バッテリー、オイル等の点検整備を受けていますか？
- タイヤチェーン・ダブルタイヤ用のチェーンは携行していますか？
- 燃料・ガソリン量は十分ですか？
- 緊急脱出用のスコップ、麻袋、けん引ロープ等を携行していますか？
- 長靴・手袋は携行していますか？
- 防寒具・毛布等の非常用防寒対策をしていますか？
- 非常食、水(飲料)の準備をしていますか？
- 懐中電灯は携行していますか？
- スノーブラシを携行していますか？
- 解氷剤(かぎ穴・ワイパー用)を携行していますか？

雪道を走る前にチェックしてください!

あなたの身を守る、雪道の安全走行

安全速度を絶対守る!

車間距離を十分にとる!

急ブレーキ・急ハンドルはしない!

路上でのチェーン装着禁止!

通行止め情報を
メールで配信

『ほっクリック』に事前登録! <https://www4.hrr.mlit.go.jp/hoclick/>



全国の雪みち情報は
こちら

おしえて!雪ナビ <https://www.hrr.mlit.go.jp/hokugi/yukinavi/>



ツイッターによる
情報発信

富山河川国道事務所公式ツイッターアカウント [@mlit_toyama](https://twitter.com/mlit_toyama)



最新の
気象情報

富山地方气象台 <https://www.jma-net.go.jp/toyama/>



1台の立ち往生が大渋滞&除雪遅延を引き起こします!



車の冬支度は大丈夫ですか?

冬用タイヤへの交換
タイヤチェーン・ダブルタイヤチェーンの常時携行!
除雪車の無理な追い越し絶対禁止!

異常降雪時には集中的に除雪作業を行うため通行止めを実施することがあります。



道路状況
ライブ映像
を紹介

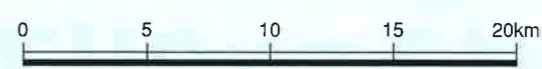
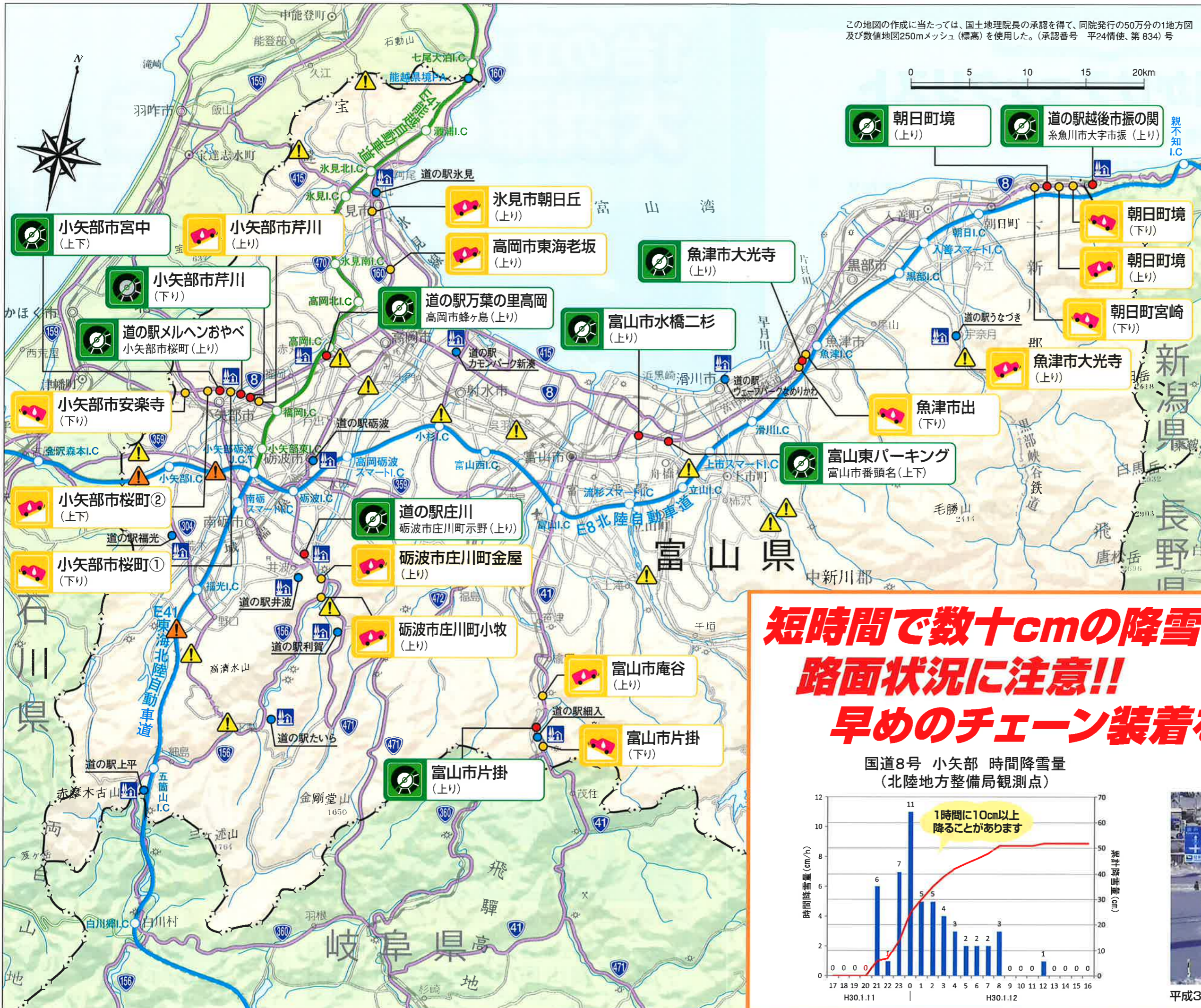
富山
雪みち ネットワーク

<http://www.hrr.mlit.go.jp/toyama/common/old/yukimichi/index.html>



雪道危険箇所 MAP

この地図の作成に当たっては、国土地理院長の承認を得て、同院発行の50万分の1地図及び数値地図250mメッシュ(標高)を使用した。(承認番号 平24情使、第834号)



- 朝日町境 (上り)
- 道の駅越後市振の関 糸魚川市大字市振 (上り)

凡例(道路種別)

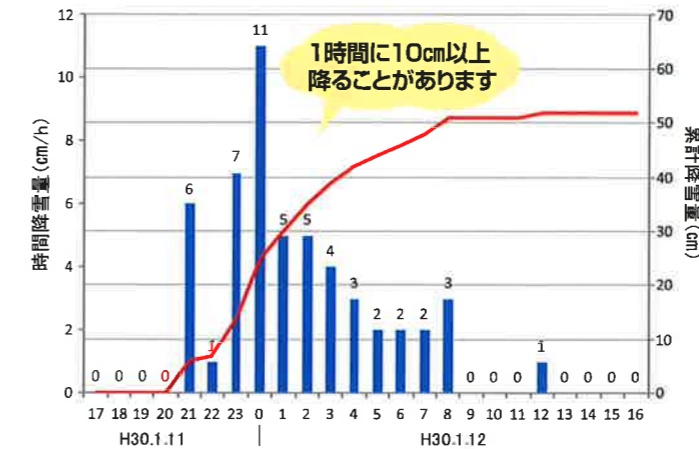
- 立ち往生危険箇所
- チェーン着脱所
- 道の駅
- 立ち往生危険箇所(県道)
- 立ち往生危険箇所(高速道路)
- 一般国道
- 高速自動車国道
- 高規格幹線道路・一般国道自動車専用道路
- 国道番号
- 高速道路番号 **E41**

※国道 8号は新潟方面が上り 石川方面が下り
 国道 41号は岐阜方面が上り 富山方面が下り
 国道 156号は砺波方面が上り 高岡方面が下り
 国道 160号は石川方面が上り 高岡方面が下り
 E41 能越自動車道は石川方面が上り 砺波方面が下り

短時間で数十cmの降雪あり!!
路面状況に注意!!
早めのチェーン装着を!!



国道8号 小矢部 時間降雪量
(北陸地方整備局観測点)



平成30年1月12日 朝の状況 国道8号 小矢部市